

УТВЕРЖДАЮ

Директор МОУ СШ № 1

/Е.М. Сурнина/

«21» марта 2016г.



# ПАСПОРТ ДОСТУПНОСТИ

№ 03.01/2/6

муниципального общеобразовательного  
учреждения

«Средняя школа № 1»

## 1. Общие сведения об объекте

1.1. Наименование (вид) объекта муниципальное общеобразовательное учреждение «Средняя школа № 1»

1.2. Адрес (тел., факс) объекта 152020 Ярославская область, г. Переславль-Залесский, ул. Советская, д.4, 8(48435)35135

1.3. Сведения о размещении объекта:

- отдельно стоящее здание 2 этажей, 775,1 кв.м

- часть здания \_\_\_\_\_ этажей (или на \_\_\_\_\_ этаже), \_\_\_\_\_ кв.м

- наличие прилегающего земельного участка да, 1514,1 кв.м

1.4. Год постройки здания 1912, последнего капитального ремонта не проводился

1.5. Дата предстоящих плановых ремонтных работ: текущего 2016,

сведения об организации, расположенной на объекте

1.6. Название организации (учреждения), (полное юридическое наименование – согласно Уставу, краткое наименование) муниципальное общеобразовательное учреждение «Средняя школа № 1», МОУ СШ № 1

1.7. Юридический адрес организации (учреждения) 152020, РФ, Ярославская область, г. Переславль-Залесский, ул. Советская, д.3,4

1.8. Основание для пользования объектом (оперативное управление, аренда, собственность) оперативное управление

1.9. Форма собственности (государственная, негосударственная) государственная

1.10. Территориальная принадлежность (*федеральная, региональная, муниципальная*) муниципальная

1.11. Вышестоящая организация (*наименование*) Администрация г. Переславля-Залесского в лице Управления образования Администрации г. Переславля-Залесского

1.12. Адрес вышестоящей организации, другие координаты 152020, Ярославская область, ул. Трудовая, д.1а

## 2. Характеристика деятельности организации на объекте (*по обслуживанию населения*)

2.1 Сфера деятельности (*здравоохранение, образование, социальная защита, физическая культура и спорт, культура, связь и информация, транспорт, жилой фонд, потребительский рынок и сфера услуг, другое*)  
образование

2.2 Виды оказываемых услуг предоставление начального общего, основного общего и среднего общего образования

2.3 Форма оказания услуг: на объекте, индивидуальное обучение на дому (домашнее обучение)

2.4 Категории обслуживаемого населения по возрасту: - дети

- 2.5 Категории обслуживаемых инвалидов: инвалиды с нарушениями опорно-двигательного аппарата; нарушениями зрения; умственной отсталостью
- 2.6 Плановая мощность: посещаемость (количество обслуживаемых в день), вместимость, пропускная способность 288
- 2.7 Участие в исполнении ИПР инвалида, ребенка-инвалида да

### 3. Состояние доступности объекта

#### 3.1 Путь следования к объекту пассажирским транспортом

(описать маршрут движения с использованием пассажирского транспорта)

городской общественный транспорт, маршрут № 1, 5, 6, 7, 8 (остановка ЗАО «ЛИТ» - движение с южной стороны; маршрут № 1, 5, 6, 9 (остановка «Центр» - движение с северной стороны; маршрут № 7, 8, 9, 10 (остановка «Почта» - движение с восточной стороны); маршрут № 10 (остановка «Почта» - движение с западной стороны,

наличие адаптированного пассажирского транспорта к объекту нет

#### 3.2 Путь к объекту от ближайшей остановки пассажирского транспорта:

3.2.1 расстояние до объекта от остановки транспорта с южной стороны - 150 м, с северной стороны - 300 м, с восточной стороны - 300 м, с западной стороны - 300 м,

3.2.2 время движения (пешком) 3 мин.

3.2.3 наличие выделенного от проезжей части пешеходного пути да

3.2.4 Перекрестки: регулируемые

3.2.5 Информация на пути следования к объекту: акустическая, тактильная, визуальная; нет

3.2.6 Перепады высоты на пути: есть (бордюр тротуара)

Их обустройство для инвалидов на коляске: нет

#### 3.3 Организация доступности объекта для инвалидов – форма обслуживания\*

№ п/п	Категория инвалидов (вид нарушения)	Вариант организации доступности объекта (формы обслуживания)*
1.	Все категории инвалидов и МГН	«Б»
	<i>в том числе инвалиды:</i>	
2	передвигающиеся на креслах-колясках	«ДУ»
3	с нарушениями опорно-двигательного аппарата	«Б»
4	с нарушениями зрения	«ДУ»
5	с нарушениями слуха	«Б»

6	с нарушениями умственного развития	«Б»
---	------------------------------------	-----

\* - указывается один из вариантов: «А», «Б», «ДУ», «ВНД»

### 3.4 Состояние доступности основных структурно-функциональных зон

№ п \п	Основные структурно-функциональные зоны	Состояние доступности, в том числе для основных категорий инвалидов**
1	Территория, прилегающая к зданию (участок)	ДЧ-И (О,Г,У);ДУ (С,К).
2	Вход (входы) в здание	ДЧ-И (О,Г,У);ДУ (С,К).
3	Путь (пути) движения внутри здания (в т.ч. пути эвакуации)	ДЧ-И (О,Г,У);ДУ (С,К).
4	Зона целевого назначения здания (целевого посещения объекта)	ДЧ-И (О,Г,У);ДУ (С,К).
5	Санитарно-гигиенические помещения	ДЧ-И (О,Г,У);ДУ (С,К).
6	Система информации и связи (на всех зонах)	ДЧ-И (О,Г,У);ДУ (С,К).
7	Пути движения к объекту (от остановки транспорта)	ДЧ-И (О,Г,У);ДУ (С,К).

\*\* Указывается: ДП-В - доступно полностью всем; ДП-И (К, О, С, Г, У) – доступно полностью избирательно (указать категории инвалидов); ДЧ-В - доступно частично всем; ДЧ-И (К, О, С, Г, У) – доступно частично избирательно (указать категории инвалидов); ДУ - доступно условно, ВНД – временно недоступно

### 3.5. Итоговое заключение о состоянии доступности ОСИ:

ДЧ-И (О, Г, У); ДУ (С); ДУ (К).

### 3.6. Состояние доступности оказываемых услуг:

№ п/п	Перечень оказываемых услуг	Доступность услуг, в том числе, для основных категорий инвалидов
1	Реализация программ начального общего, основного общего, среднего общего образования	ДЧ-И (О, Г, У), ДУ (К,С)

### 3.7. Итоговое заключение о состоянии доступности оказываемых услуг:

ДЧ-И (О, Г, У); ДУ (К,С).

#### 4. Управленческое решение

##### 4.1. Рекомендации по адаптации основных структурных элементов объекта

№ № п \п	Основные структурно-функциональные зоны объекта	Рекомендации по адаптации объекта (вид работы)*
1	Территория, прилегающая к зданию (участок)	<b>Текущий ремонт</b> (укладка тактильной плитки)
2	Вход (входы) в здание	<b>Текущий ремонт</b> (оформление лестничного марша противоскользящей, жёлтой контрастной полосой, укладка резинового противоскользящего покрытия, установка пандуса)
3	Путь (пути) движения внутри здания (в т.ч. пути эвакуации)	<b>Индивидуальное решение с ТСП</b> (установка тактильных указателей, поручней, оборудование порогов перекатными пандусами, устройств, установка задерживающих закрытие дверей)
4	Зона целевого назначения здания (целевого посещения объекта)	<b>Индивидуальное решение с ТСП</b> (установка тактильных указателей, направляющих полос, установка рабочего стола для инвалидов-колясочников, регулируемого по высоте, видеоувеличителей)
5	Санитарно-гигиенические помещения	<b>Индивидуальное решение с ТСП</b> (обустройство универсальной кабины, установка кнопки вызова для инвалидов "Доступная среда», установка тактильных указателей)
6	Система информации на объекте (на всех зонах)	<b>Индивидуальное решение с ТСП</b> (установка тактильно-звукового информатора НОТТ, светового маяка)
7	Пути движения к объекту (от остановки транспорта)	<b>Текущий ремонт</b> (ремонт асфальтового покрытия, устройство съездов с тротуара)

8	Все зоны и участки	-
---	--------------------	---

\*- указывается один из вариантов (видов работ): не нуждается; ремонт (текущий, капитальный); индивидуальное решение с ТСР; технические решения невозможны – организация альтернативной формы обслуживания

4.2. Период проведения работ 2016-2030, программа «Доступная среда».

4.3 Ожидаемый результат (по состоянию доступности) после выполнения работ по адаптации ДЧ-В

Оценка результата исполнения программы, плана (по состоянию доступности)

4.4. Для принятия решения требуется, не требуется (*нужное подчеркнуть*):  
Согласование не требуется

Имеется заключение уполномоченной организации о состоянии доступности объекта (*наименование документа и выдавшей его организации, дата*), прилагается

нет

4.5. Информация размещена (обновлена) на Карте доступности субъекта Российской Федерации дата Система управления пространственной информации о доступности объектов социальной инфраструктуры Ярославской области нет

### 5. Особые отметки


Паспорт сформирован на основании:

1. Анкеты (информации об объекте) от «21» марта 2016 г.,

2. Акта обследования объекта: № 1 от «21» марта 2016 г.,


Дата составления паспорта: «21» марта 2016 г.,


Председатель комиссии, паспортизируемого объекта:

Заместитель директора по УВР  /Фуфаева Н.В./

Комиссия МОУ СШ № 1

Члены комиссии  /Павлова Е.Н./

 /Каменева О.Б./

Директор школы  /Е.М. Сурнина/

Представители общественных организаций инвалидов  
председатель отделения ЯОО ВОИ г.Переславля- Залесского

 /Шарикова Т.К./

директор МУ «ЦОФ»  /Дурынина Л.К./